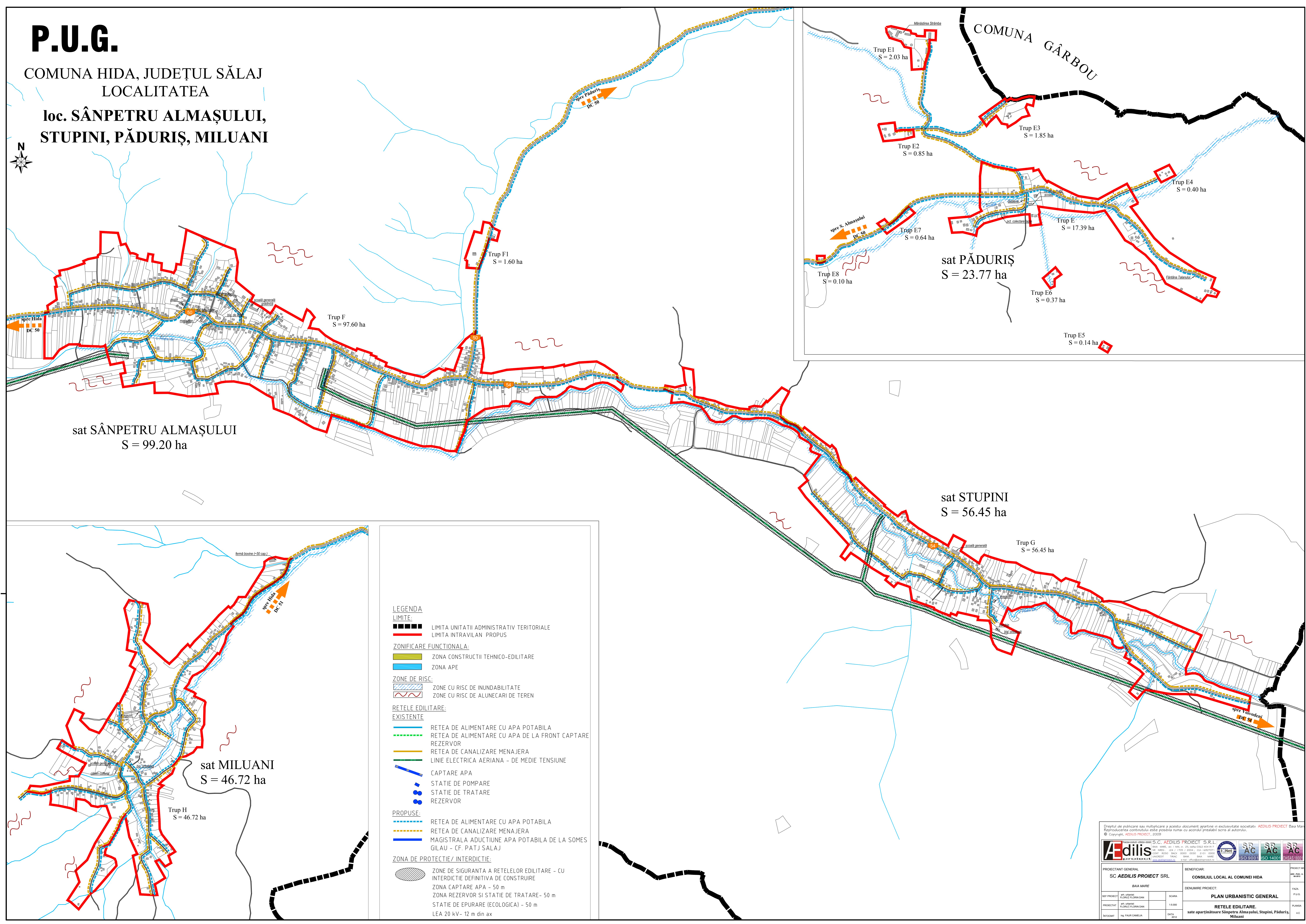
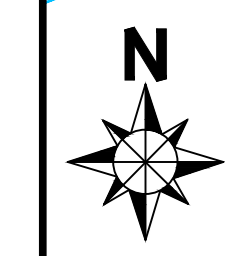


P.U.G.

COMUNA HIDA, JUDEȚUL SĂLAJ
LOCALITATEA

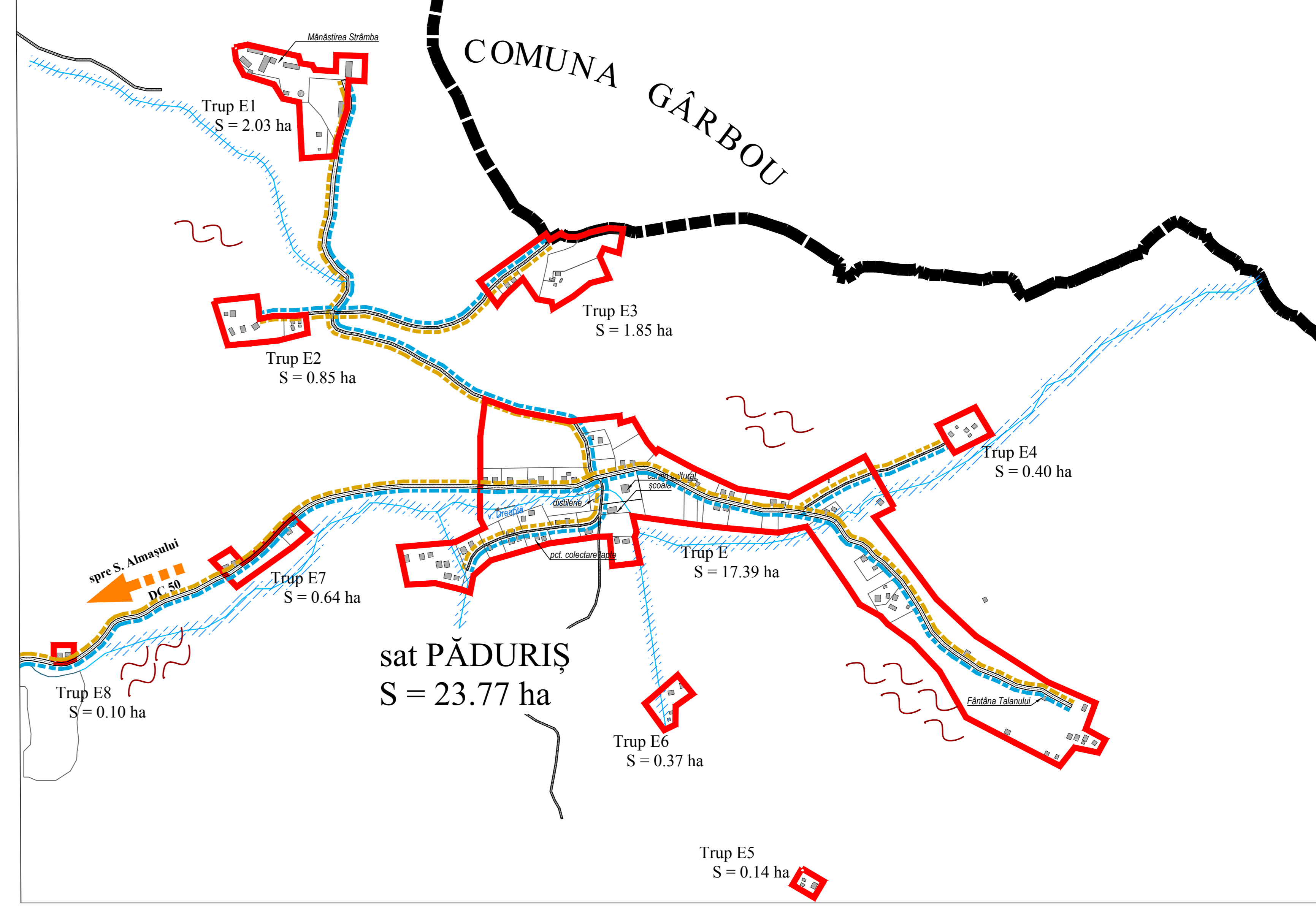
loc. SÂNPETRU ALMAȘULUI,
STUPINI, PĂDURIȘ, MILUANI



sat SÂNPETRU ALMAȘULUI
S = 99.20 ha

sat STUPINI
S = 56.45 ha

sat MILUANI
S = 46.72 ha



sat PĂDURIȘ
S = 23.77 ha

- LEGENDA**
- LIMITE:**
- LIMITA UNITATII ADMINISTRATIV TERITORIALE
 - LIMITA INTRAVILAN PROPOS
- ZONIFICARE FUNCTIONALA:**
- ZONA CONSTRUCTII TEHNICO-EDILITARE
 - ZONA APE
- ZONE DE RISC:**
- ZONE CU RISC DE INUNDABILITATE
 - ZONE CU RISC DE ALUNECARI DE TEREN
- RETELE EDILITARE:**
- EXISTENTE**
- RETEA DE ALIMENTARE CU APA POTABILA
 - RETEA DE ALIMENTARE CU APA DE LA FRONT CAPTARE REZERVOR
 - RETEA DE CANALIZARE MENAJERA
 - LINIE ELECTRICA AERIANA - DE MEDIE TENSUINE
 - CAPTARE APA
 - STATIE DE POMPARE
 - STATIE DE TRATARE
 - REZERVOR
- PROPUSE:**
- RETEA DE ALIMENTARE CU APA POTABILA
 - RETEA DE CANALIZARE MENAJERA
 - MAGISTRALA ADUCTIUNE APA POTABILA DE LA SOMES GILAU - CF. PAT J SALAJ
- ZONA DE PROTECTIE/ INTERDICTIE:**
- ZONE DE SIGURANTA A RETELOR EDILITARE - CU INTERDICTIE DEFINITIVA DE CONSTRUIRE
 - ZONA CAPTARE APA - 50 m
 - ZONA REZERVOR SI STATIE DE TRATARE - 50 m
 - STATIE DE EPURARE (ECOLOGICA) - 50 m
 - LEA 20 kV - 12 m din ax

Proiectant General: SC AEDILUS PROIECT SRL
Beneficiar: CONSILIUL LOCAL AL COMUNEI HIDA

Titlu: PLAN URBANISTIC GENERAL
Scara: 1:5000
Data: 2012

Planșă: REțele Edilitare
Sate aparținătoare Sânpetru Almașului, Stupini, Păduriș, Miluani